



**UNIONE MICROPOLIS**  
Provincia di Pavia

**VERBALE DI DELIBERAZIONE DELL'ASSEMBLEA DELL'UNIONE**

**n.8 del 30.05.2017**



**Oggetto:** Approvazione piano intercomunale di emergenza.

L'anno duemiladiciassette, addì trenta del mese di maggio, alle ore 18.30, nella propria sede in Cervesina, regolarmente convocata, si è riunita l'Assemblea/Consiglio dell'Unione stessa.

Risultano			Presenti	Assenti
1	Taramaschi Daniele	Sindaco di Cervesina	si	
2	Fusi Maurizio	Sindaco di Pancarana	si	
3	Sartori Daniela	Consigliere di Cervesina	si	
4	Testori Marisa	Consigliere di Cervesina	si	
5	Barbera Daniele	Consigliere di Cervesina	si	
6	Vittorio Pelella	Consigliere di Cervesina	no	si
7	Bresciani Marco	Consigliere di Pancarana	si	
8	Pernigotti Cristiano	Consigliere di Pancarana	no	si
9	Sordi Matteo	Consigliere di Pancarana	si	
10	Lardini Tiziano	Consigliere di Pancarana	si	
Totale presenti/assenti			8	2

Partecipa alla seduta il Segretario dell'Unione Dott. Giuseppe Pinto.

Il Sig. Daniele Taramaschi in qualità di Presidente di turno dell'Unione, constatata la validità dell'adunanza, dichiara aperta la seduta per la trattazione della pratica segnata all'ordine del giorno ed indicata in oggetto.

<p><b>PARERI PREVENTIVI:</b></p> <p>Visto, si esprime parere favorevole in ordine alla regolarità tecnica e contabile sulla proposta della presente delibera, ai sensi dell'art.49 del T.U.E.L. 18.08.2000, n.267.</p> <p>f.to Responsabile Servizio Tecnico Geom. Gabriele Merli</p> <p>f.to Il Responsabile Servizio Finanziario Dott. Giuseppe Pinto</p>	<p><b>Verbale, fatto, letto e sottoscritto come segue:</b></p> <p>f.to IL PRESIDENTE Rag. Daniele Taramaschi</p> <p>f.to IL SEGRETARIO Dott. Giuseppe Pinto</p>
<p><b>CERTIFICATO DI PUBBLICAZIONE</b></p> <p>Si certifica che la presente delibera viene affissa all'Albo Pretorio di questo ente, per 15 giorni consecutivi, ai sensi dell'art. 124 del T.U.E.L. 267/2000, dal 15.06.2017.</p> <p>f.to Il Segretario Dott. Giuseppe Pinto</p>	<p><b>PER COPIA CONFORME ALL'ORIGINALE, PER USO AMMINISTRATIVO</b></p> <p>Il Segretario Dott. Giuseppe Pinto</p>  

## L'ASSEMBLEA

Visti i prescritti pareri favorevoli, espressi in frontespizio, dai responsabili dei servizi interessati alla presente, ai sensi dell'art. 49 del T.U.E.L. 18-08-2000 n.267;

Vista la deliberazione di giunta regionale n. 4732 del 16 maggio 2007 con la quale è stata impartita la 'Direttiva regionale per la pianificazione di emergenza degli enti locali;

Dato atto che la Regione Lombardia ha emanato ulteriori direttive in base alle quali è stato necessario predisporre la revisione del piano di emergenza intercomunale che interessa i comuni di Cervesina e Pancarana aderenti a questa Unione;

Visto lo strumento allo scopo predisposto, elaborato dal geologo dr.ssa Arianna Sauro con studio in Bastida Pancarana, costituito dai seguenti paragrafi:

1. Analisi territoriale
2. Analisi delle risorse
3. Gestione delle emergenze
4. Rischio trasporto sostanze pericolose
5. Rischio idraulico fiume Po
6. Rischio incendi boschivi
7. Rischio eventi meteorologici eccezionali
8. Unità di crisi locale (U.C.L.)

CARTOGRAFIE

CD-ROM versione digitale del piano

e dalla cartografia così composta:

- |  |     |
|--|-----|
| - Analisi della pericolosità: trasporto sostanze pericolose su strade e ferrovia | 1a  |
| - Analisi della pericolosità: esondazione fiume Po                               | 1b  |
| - Analisi del tessuto urbanizzato: infrastrutture e risorse                      | 2a  |
| - Scenari di rischio: trasporto sostanze pericolose (benzina e gpl)              | 3.1 |
| - Scenari di rischio: esondazione fiume Po                                       | 3.2 |
| - Mappatura dei percorsi delle strade di soccorso                                | 4   |
| - Esondazione torrente Staffora evento alluvionale del 2014                      | 5   |



Ritenuto che la revisione del piano di emergenza intercomunale è rispondente alle esigenze di tutela della pubblica incolumità e del territorio dei comuni di Cervesina e Pancarana aderenti a questa Unione;

Visto lo statuto dell'Unione 'Micropolis';



Con voti unanimi espressi nelle forme di legge

### DELIBERA

- di approvare il piano di emergenza intercomunale di protezione civile costituito dalla documentazione in premessa analiticamente esposta;
- di dare atto che gli elaborati del piano in premessa indicati, sebbene non allegati a questa deliberazione, ne costituiscono comunque parte integrante e sostanziale;
- di trasmettere questa deliberazione agli uffici interessati per gli atti di competenza;
- di inviare la presente deliberazione e il piano di emergenza testé approvato al comune di Cervesina e al comune di Pancarana aderenti a questa Unione perché dai medesimi venga recepito;
- di dichiarare la presente deliberazione con votazione unanime favorevole immediatamente eseguibile, stante l'urgenza.



Unione di Comuni di Cervesina, Pancarana




# Piano di Emergenza Intercomunale

tema

## Analisi del Tessuto Urbanizzato: Infrastrutture e Risorse

	Tavola/Foglio	Scala	
	<b>2a</b> <b>Cervesina</b>	Data	



edizione:




Geol. Arianna Sauro  
via Po, 1 Bastida Pancarana (PV)  
Cell.: 328 0657138  
e-mail: arigeo78@libero.it







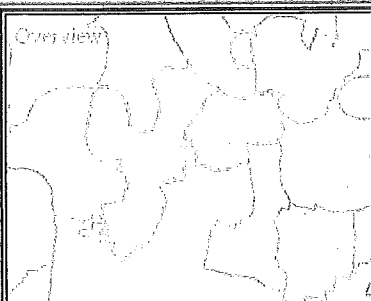
Unione di Comuni di Cervesina, Pancarana



# Piano di Emergenza Intercomunale

Tema

**Scenari di Rischio:  
Trasporto Sostanze Pericolose: Benzina e GPL**



Tavola/Foglio


**3.1**  
**Cervesina**

Scala

1:2.000

Data

12/07/2017



Redazione:





Geol. Arianna Sauro  
via Po, 1 Bastida Pancarana (PV)  
Cell.: 328 0657138  
e-mail: arigeo78@libero.it



*Arigeo78* *A. Sauro*







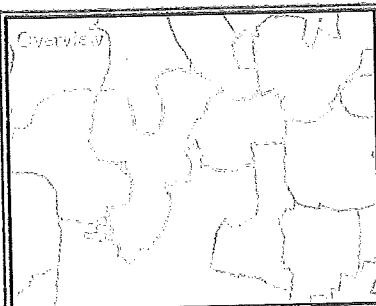
Unione di Comuni di Cervesina, Pancarana



# Piano di Emergenza Intercomunale

Tema

**Scenari di Rischio:  
Esondazione fiume Po**



Tavola/Foglio


**3.2**  
**Cervesina**

Scala


1:3.000

Data

2011



Redazione:





Geol. Arianna Sauro  
via Po, 1 Bastida Pancarana (PV)  
Cell.: 328 0657138  
e-mail: arigeo78@libero.it










Unione di Comuni di Cervesina, Pancarana

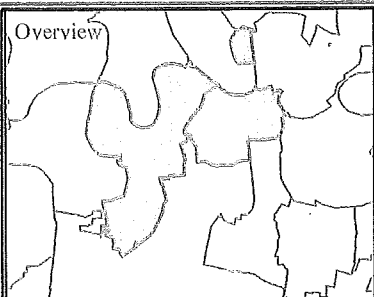


# Piano di Emergenza Intercomunale

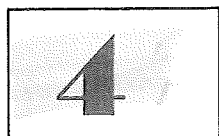
Tema

**Mappatura dei percorsi  
delle squadre di soccorso**

Overview



Tavola/foglio




Scala

1:10.000

Data

marzo 2017




Redazione:



Geol. Arianna Sauro  
via Po, 1 Bastida Pancarana (PV)  
Cell.: 328 0657138  
e-mail: arigeo78@libero.it







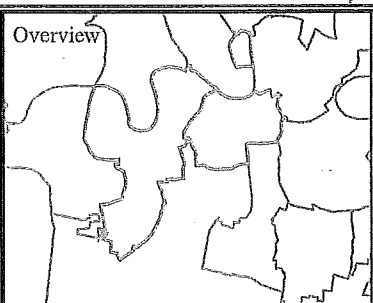
Unione di Comuni di Cervesina, Pancarana



# Piano di Emergenza Intercomunale

Tema

**Esondazione T. Staffora  
evento alluvionale del 2014**



Tavola/Foglio


**5**

Scala

**1:5.000**

Data

**marzo 2017**



Redazione:

Geol. Arianna Sauro  
via Po, 1 Bastida Pancarana (PV)  
Cell.: 328 0657138  
e-mail: arigeo78@libero.it



